







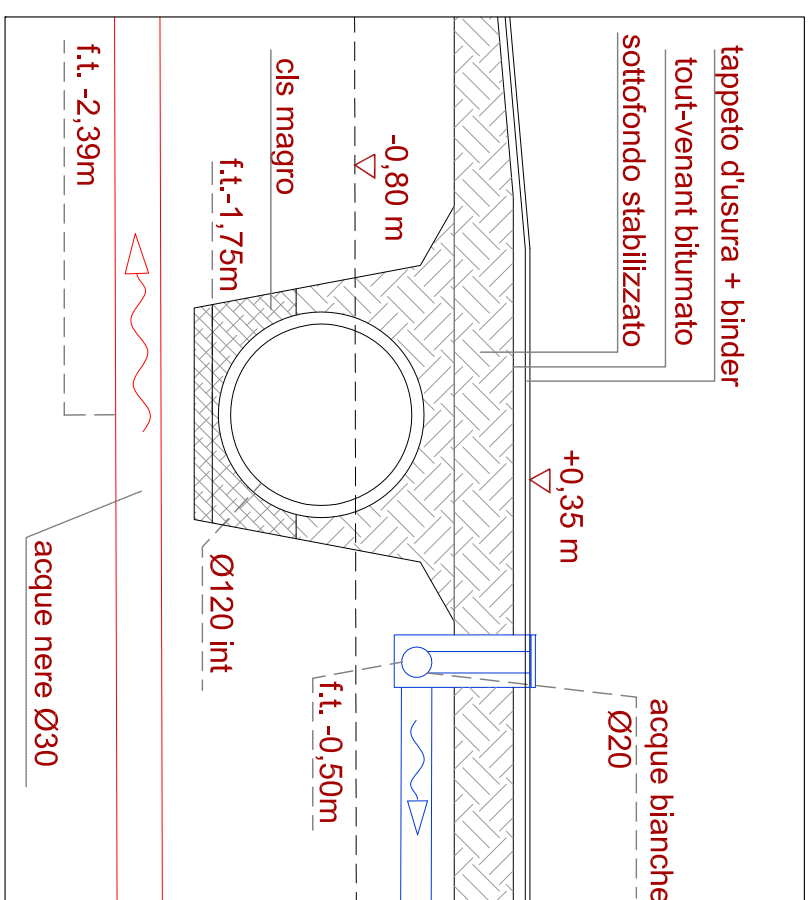
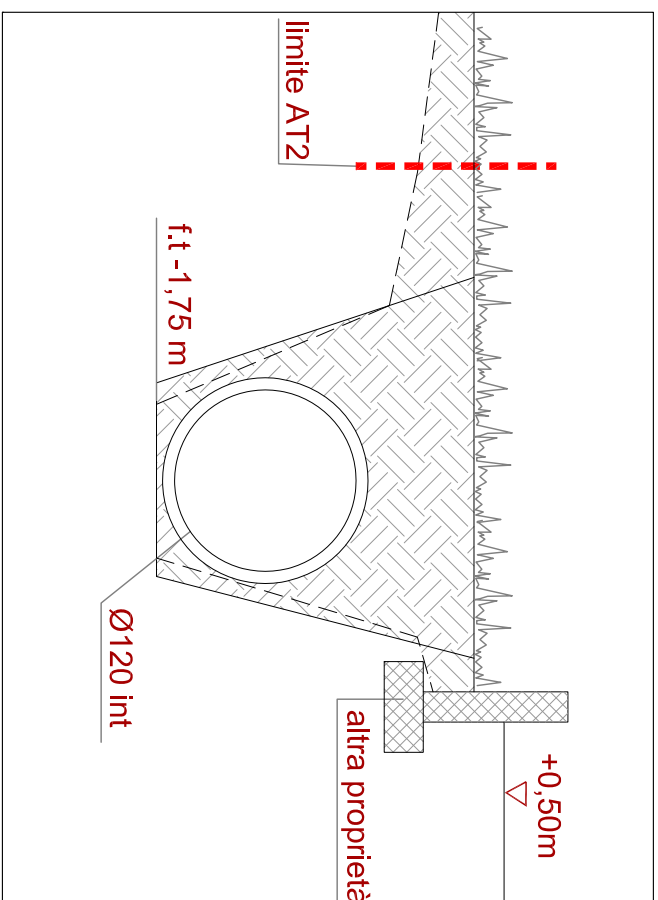


-  perimetro rilevato dall'ambio di trasformazione AT2
-  quote
-  0,00
-  tombinatura Roggia Dentina
-  tratto di deviazione del canale
-  chiusi per regolamentazione acque dei canali
-  tratto del canale da deviare
-  direzione delle acque

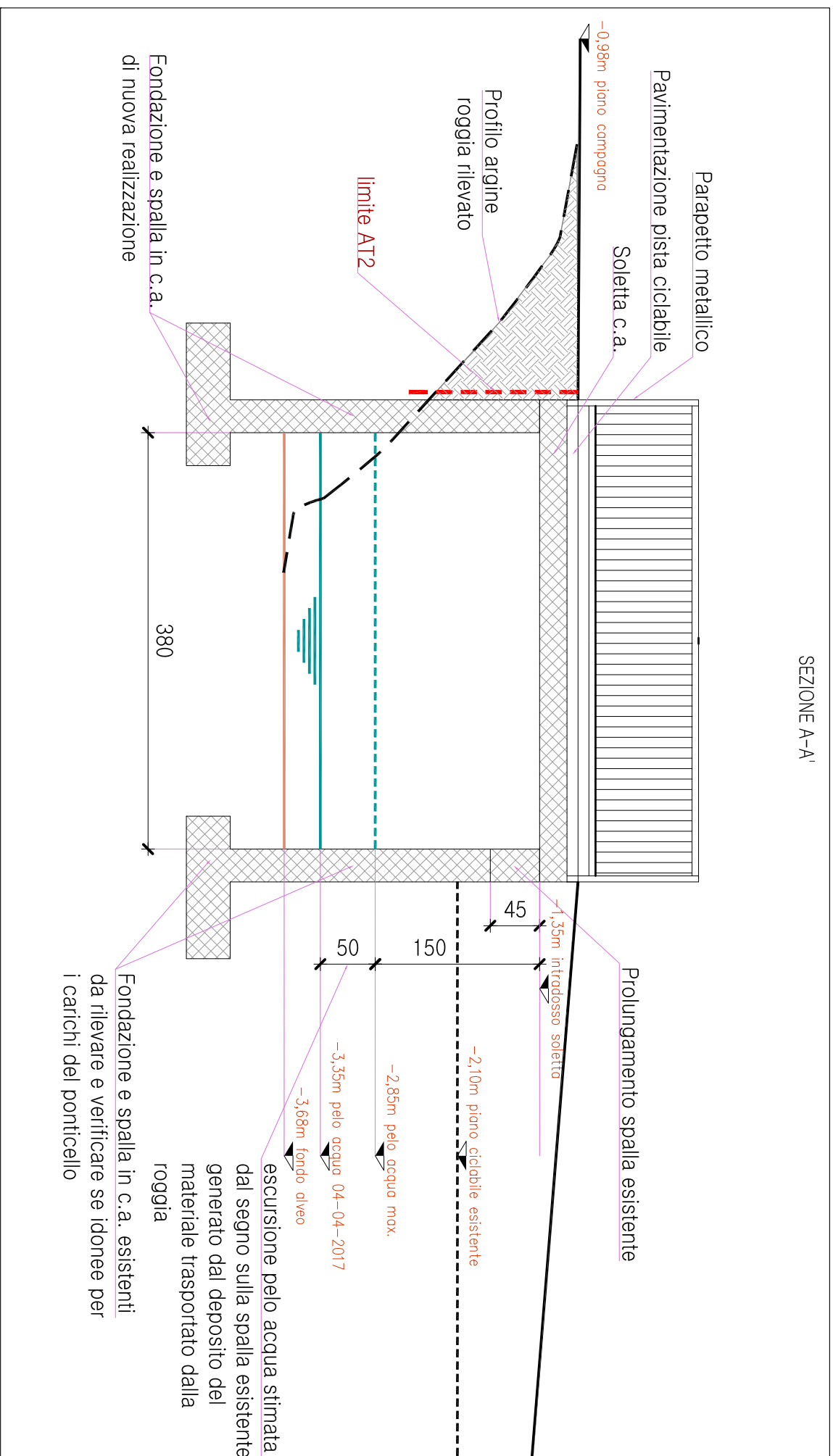
dettaglio A



dettaglio B



dettaglio C (come da convenzione con consorzio Muzza)



Progetto	Progetto
<div><div><div><div><div><div></div><div>FASE</div></div></div><div><div><div></div><div>arch. Luca Bucci</div></div><div><div></div><div>A via noe 32 - 20133 milano</div></div><div><div></div><div>www.studiofase.com</div></div><div><div></div><div>info@studifase.com</div></div></div></div></div><div><div><div><div><div></div><div>IMMOBILIARE S. LORENZO S.R.L.</div></div><div><div></div><div>VIA S.ROCCO, 40</div></div><div><div></div><div>LODI VECCHIO</div></div></div></div></div></div>	
Progetto	Progetto
<div><div><div><div><div><div></div><div>Progetto</div></div></div><div><div><div></div><div>COMUNE DI LODI VECCHIO</div></div><div><div></div><div>AMBITO DI TRASFORMAZIONE A12</div></div></div></div></div></div>	
Titolo	Titolo
<div><div><div><div><div><div></div><div>PIANIMETRIA GENERALE</div></div></div><div><div></div><div>SISTEMA DELLE ACQUE</div></div></div></div></div>	
Coordinate	Coordinate
<div><div><div><div><div><div></div><div>104</div></div><div><div></div><div>04</div></div><div><div></div><div>A12</div></div><div><div></div><div>03</div></div></div></div></div></div>	
Scala	Scala
<div><div><div><div><div><div></div><div>1:500</div></div></div></div></div></div>	
Data	Data
<div><div><div><div><div><div></div><div>Luglio 2017</div></div></div></div></div></div>	